



www.computeria-olten.ch
Monatstreff für Menschen ab 50

Merkblatt 201

Swisstopo Wanderung planen

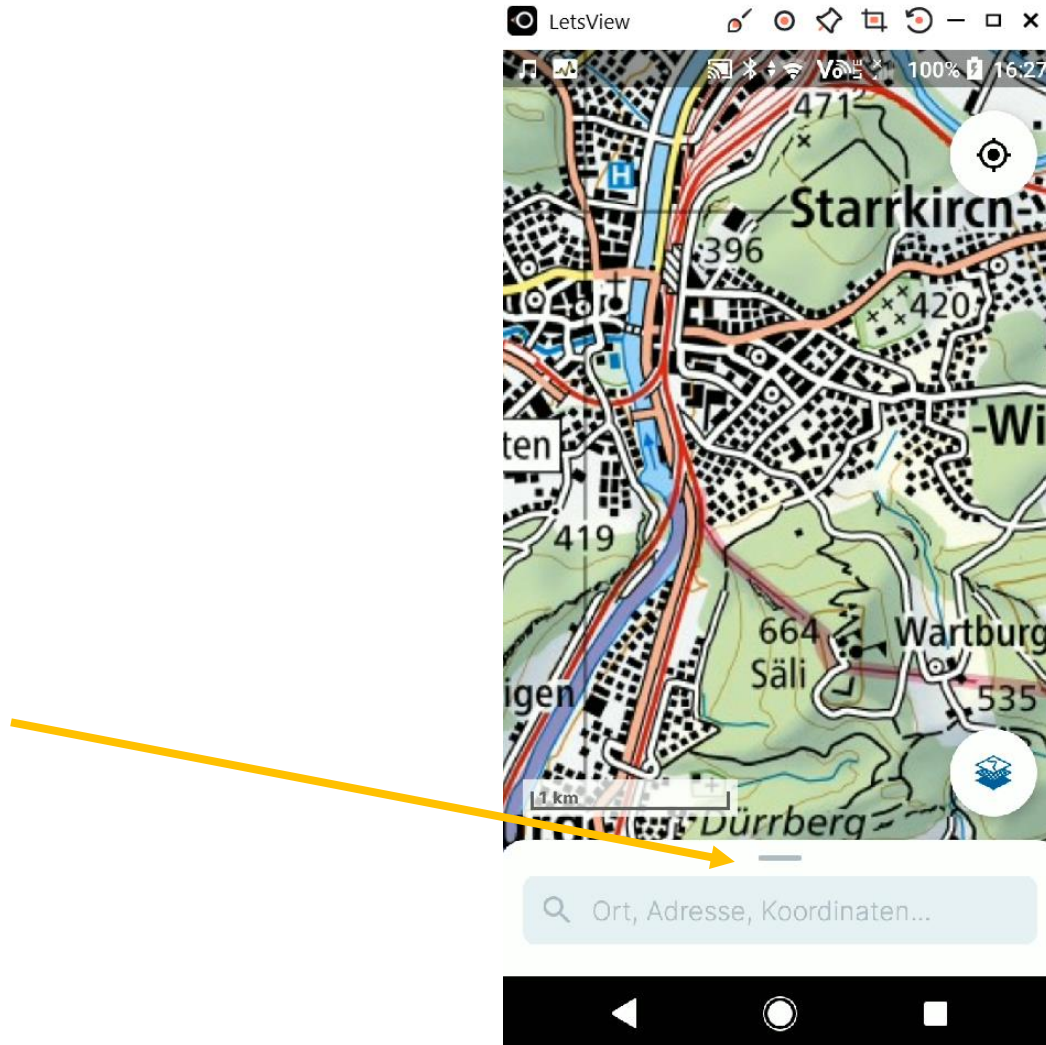
Die App kann beim jeweiligen App-Shop für Android oder iOS oder hier heruntergeladen werden:

<https://www.swisstopo.admin.ch/de/karten-daten-online/karten-geodaten-online/swisstopo-app.html>

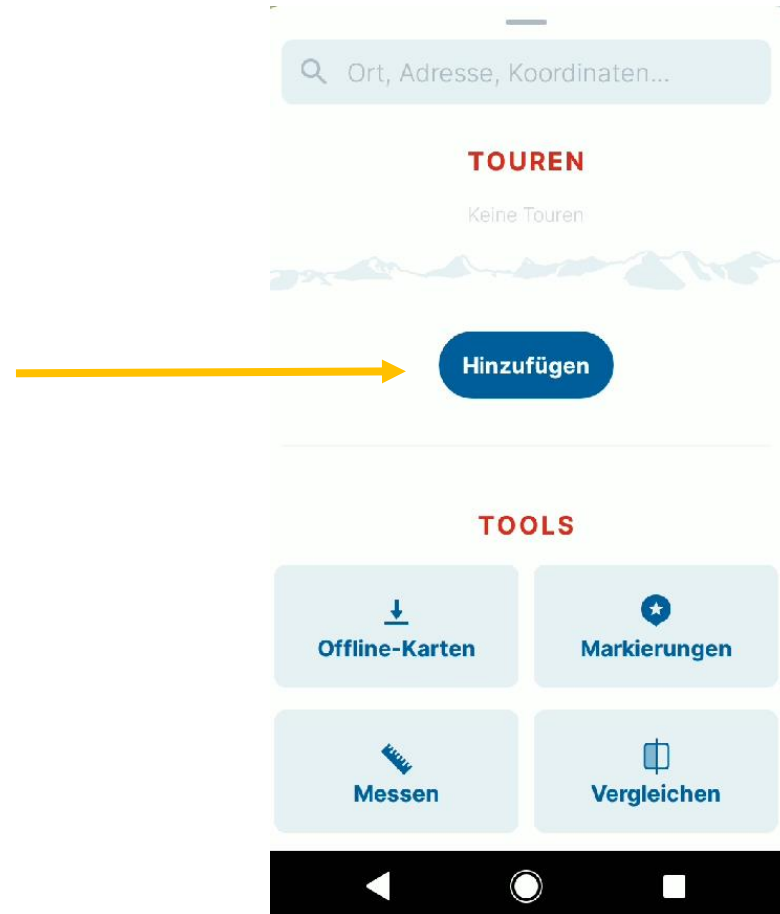
Manfred Peier, 6.5.22

Wanderung aufs Sälischlössli

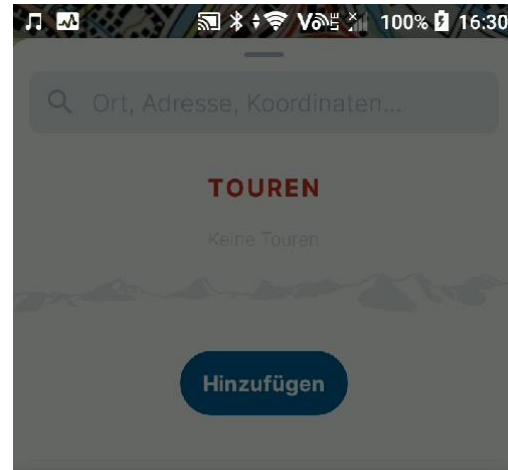
Beim Querbalken nach oben wischen



Hinzufügen wählen



Tour zeichnen wählen



Neue Tour

Tour zeichnen

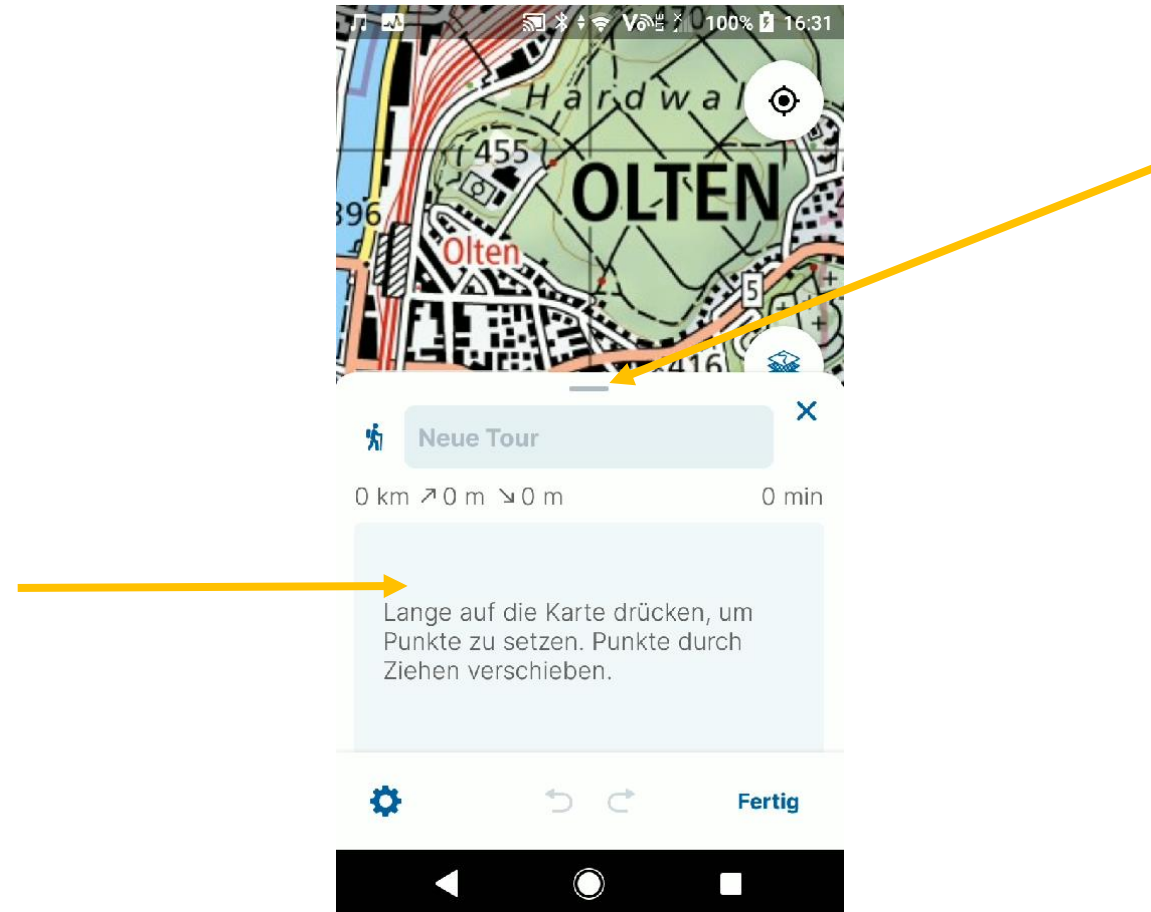
Import GPX/KML

Tour aufnehmen

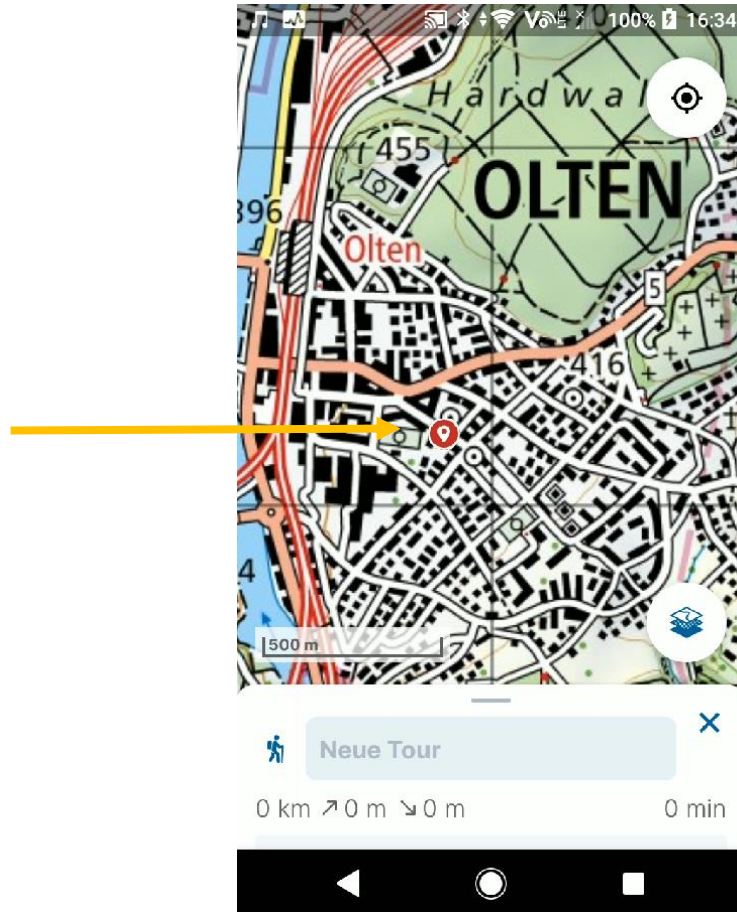
Abbrechen



Vorgehen wie beschrieben, beim Querbalken zurückwischen wegen Platz



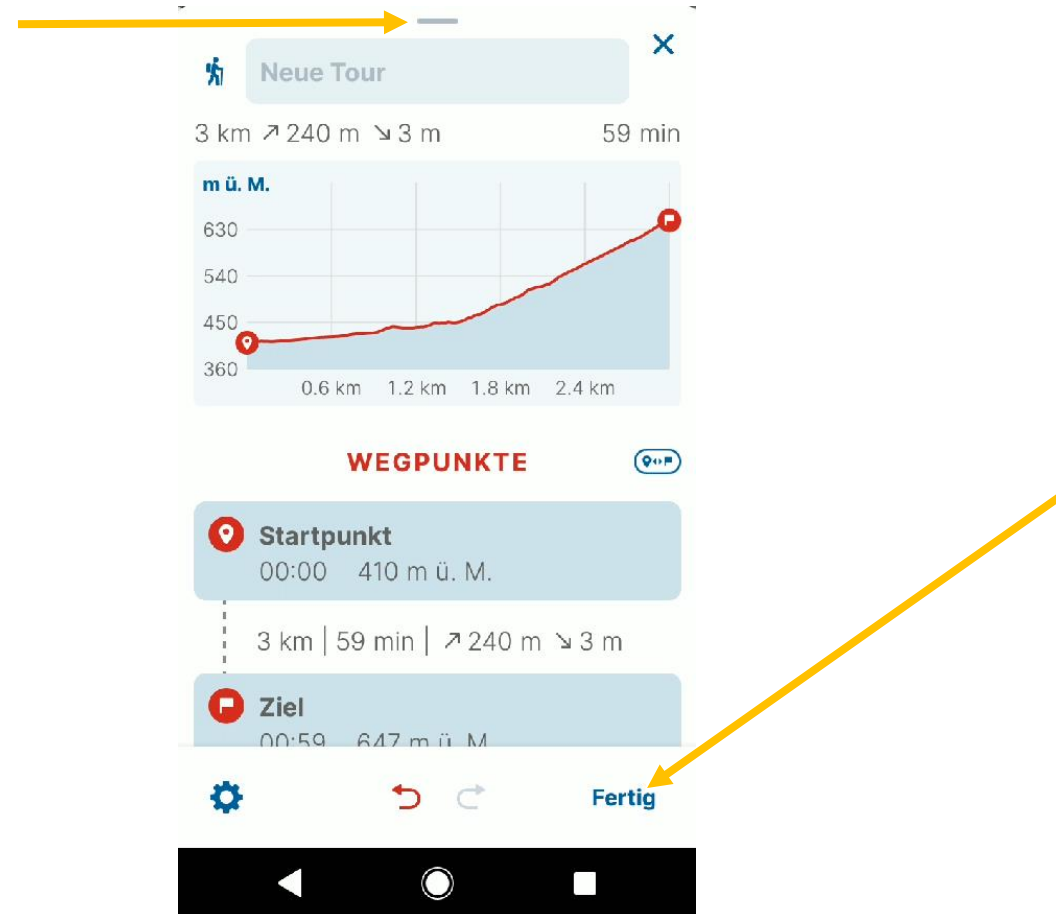
Beim Drücken erscheint roter Punkt für Start



Endpunkt (Säli) drücken, roter Punkt erscheint



Querbalken hochziehen und fertig drücken



Länge, Zeit und An/Abstieg wird angezeigt!

